

RECUEIL DES ACTES ADMINISTRATIFS

Recueil spécial 90.2020 – édition du 28/04/2020





PREFET DES ALPES-MARITIMES

Direction départementale des territoires
et de la mer des Alpes-Maritimes

Service eau, agriculture, forêts, espaces naturels

DDTM-SEAFEN-PE-RD n°2020-019

RECEPISSE MODIFICATIF DE DEPOT DE DECLARATION Couverture du vallon de Font Cuberte

Commune de Valbonne

CONFORMEMENT A L'ARTICLE 5, LE PRESENT DOCUMENT

VAUT AUTORISATION DE COMMENCEMENT IMMEDIAT DES TRAVAUX

Le Préfet des Alpes-Maritimes,
Chevalier de la Légion d'Honneur
Officier de l'Ordre National du Mérite

Vu le code de l'environnement et notamment les articles L.210-1 à L.214-6 et R.214-1 à R214-56,

Vu le schéma directeur d'aménagement et de gestion des eaux du bassin Rhône-Méditerranée approuvé le 3 décembre 2015,

Vu la déclaration en date du 28 février 2020, modifiée le 28 mars 2020, concernant la couverture du vallon de Font Cuberte à Valbonne par le Conseil Départemental des Alpes-Maritimes,

Vu l'arrêté préfectoral portant délégation de signature à Monsieur Serge CASTEL, Directeur départemental des territoires et de la mer des Alpes-Maritimes,

Vu l'arrêté préfectoral portant subdélégation de signature aux cadres de la direction départementale des territoires et de la mer des Alpes-Maritimes,

Considérant la complétude du dossier vis-à-vis de l'article R 214-32 du code de l'environnement,

DONNE RECEPISSE de dépôt de déclaration au maître d'ouvrage visé à l'article 1er pour la réalisation des installations, ouvrages, travaux et activités décrits au dossier de déclaration et dans les conditions détaillées dans ce qui suit.

Article 1^{er} : Référence du dossier

pétitionnaire : Conseil Départemental des Alpes-Maritimes SDA Littoral Ouest
adresse : 470 avenue Jules Grec 06600 Antibes

Date de dépôt du dossier complet : 28 mars 2020

Article 2: Type et emplacement des travaux

Couverture du vallon de Font Cuberte à Valbonne au n°290 du chemin de la Font des Fades, au droit des parcelles cadastrées section AY n°91 et 93: pose d'un cadre béton de 1,20 m de largeur, 1 m de hauteur et 3,75% de pente, sur 40 ml avec des dissipateurs d'énergie à l'amont et à l'aval. Cet ouvrage sera doublé par un chenal d'écoulement préférentiel de 2 m de largeur et 0,5 m de profondeur aménagé en rive gauche. Un merlon de terre sera implanté en tête de couverture côté rive droite.

Les espèces protégées présentes sur le site devront être préservées lors des travaux.

Article 3 : Masses d'eaux concernées

Masse d'eau superficielle FRDR94 La Brague définie par le schéma directeur d'aménagement et de gestion des eaux du bassin Rhône- Méditerranée.

Article 4 : Rubriques de la nomenclature

Cette opération relève des rubriques suivantes de la nomenclature de l'article R 214-1 du code de l'environnement.

numéro	Intitulé	Régime	Arrêtés de prescriptions générales
3.1.2.0.	Installations, ouvrages, travaux ou activités conduisant à modifier le profil en long ou le profil en travers du lit mineur d'un cours d'eau, à l'exclusion de ceux visés à la rubrique 3.1.4.0., ou conduisant à la dérivation d'un cours d'eau, sur une longueur de cours d'eau inférieure à 100 m	Déclaration	28/11/07

Article 5 : Recevabilité du dossier

Conformément à l'article R214-33 du code de l'environnement, les opérations peuvent être entreprises sans délais.

Le déclarant s'engage à réaliser les travaux conformément aux dispositions présentées dans le dossier de déclaration. De plus le déclarant devra respecter les prescriptions générales définies dans les arrêtés dont les références sont indiquées dans le tableau ci-dessus et qui sont joints au présent récépissé.

Article 6 : Contrôles

Le pétitionnaire doit prévenir le service eau, agriculture, forêt, espaces naturels de la direction départementale des territoires et de la mer (ddtm-spe@alpes-maritimes.gouv.fr) des dates de réalisation de cette intervention 15 jours avant le démarrage de celles-ci.

Les agents du service chargé de la police de l'eau, ainsi que les fonctionnaires et agents habilités à constater les infractions en matière de police de l'eau, auront en permanence libre accès aux chantiers et aux ouvrages en exploitation. Le bénéficiaire devra mettre à leur disposition les moyens nécessaires pour procéder à tous contrôles techniques utiles pour constater l'exécution de la présente autorisation et le bon fonctionnement des dispositifs mis en place.

A l'achèvement des travaux, les plans de recollement des ouvrages / travaux exécutés, seront remis par le pétitionnaire au service chargé de la police des eaux.

Article 7 : Durée

Le présent récépissé est délivré pour une durée de 3 ans pour le commencement des travaux et à titre permanent pour l'entretien des ouvrages, sous réserve de retrait ou modification pouvant intervenir conformément à l'application de l'article L.214-4 du code de l'environnement.

Article 8 : Modification des ouvrages ou des conditions d'exploitation

Toute modification de nature à entraîner un changement notable des éléments du dossier de déclaration doit être portée, avant sa réalisation, à la connaissance des services de l'Etat qui sont susceptibles d'exiger une nouvelle demande, ou de prescrire les mesures particulières rendues nécessaires par la situation.

Lorsque le bénéfice de la déclaration est transmis à une autre personne que celle qui était mentionnée au dossier, le nouveau bénéficiaire en fait la déclaration au préfet, dans les 3 mois qui suivent la prise en charge de l'ouvrage, de l'installation, des travaux ou le début de l'exercice de son activité.

Article 9 : Obligations du bénéficiaire – Clauses de précarité

Le pétitionnaire doit informer les acquéreurs de cette construction de l'obligation d'entretenir en bon état les installations, qui doivent toujours être conformes aux prescriptions de la déclaration et notamment assurer les objectifs de régulation. Le pétitionnaire est tenu de se conformer à tous les règlements existants ou à venir, notamment en matière de police, de gestion des eaux et de protection des milieux aquatiques.

Dans l'intérêt de la sécurité publique, le service chargé de la police de l'eau pourra, après mise en demeure du permissionnaire (sauf en cas d'urgence), prendre les mesures nécessaires pour prévenir ou faire disparaître, aux frais et risques du permissionnaire, tout dommage ou nuisance provenant de son fait, sans préjudice de

l'application d'éventuelles dispositions pénales et de toute recherche en responsabilité civile.

Dans un but d'intérêt général, notamment du point de vue de la lutte contre la pollution des eaux, de la protection de la ressource en eau, de la sécurité ou de la salubrité publique, de la police et de la répartition des eaux ou de la préservation des milieux aquatiques, et en particulier si les principes mentionnés à l'article L.211-1 du code de l'environnement ne sont pas garantis par l'exécution des prescriptions du présent arrêté, le préfet peut à quelque époque que ce soit et sans indemnité imposer, par arrêté complémentaire toutes prescriptions spécifiques nécessaires ; suspendre ou retirer la présente autorisation et dans ce dernier cas, ordonner le démantèlement de l'ouvrage, installation ou aménagement et la remise en état du site.

Article 10 : Réserve des droits des tiers

Les droits des tiers sont et demeurent expressément réservés.

Article 11 : Recours

La présente décision peut être contestée devant la juridiction administrative :

1° Par les demandeurs ou exploitants, dans un délai de deux mois à compter de la date de notification ;

2° Par les tiers, personnes physiques ou morales, les communes intéressées ou leurs groupements, en raison des inconvénients ou des dangers que le fonctionnement de l'installation présente pour les intérêts visés à l'article L. 211-1 et L. 511-1, dans un délai de 4 mois à compter de la publication ou de l'affichage desdits actes.

Les particuliers ont la possibilité de déposer leur recours devant le Tribunal administratif par la voie électronique via l'application internet « télérecours citoyens » (<https://www.telerecours.fr>).

Article 12 : Remarques d'ordre général

Le présent document est établi à titre de justificatif à toutes fins utiles, en application de l'article R214-33 du code de l'environnement.

Ce récépissé ne dispense pas des autres autorisations qui pourraient être nécessaires pour la réalisation du projet, notamment au titre du code de l'urbanisme.

Article 13 : Publicité et affichage

Ce récépissé de déclaration sera publié sur le site internet de la préfecture des Alpes-Maritimes.

Une copie du récépissé sera affichée pendant une durée minimum d'un mois en mairie de Valbonne. Un procès verbal de l'accomplissement de cette formalité sera dressé par

les soins du maire et adressé au Préfet des Alpes-Maritimes. Les tiers auront la possibilité de consulter le dossier correspondant à la Direction départementale des territoires et de la mer.

À Nice, le 27 avril 2020

la cheffe de pôle

Laure DESMAISONS



PREFET DES ALPES-MARITIMES

Direction départementale des territoires
et de la mer des Alpes-Maritimes

Service eau, agriculture, forêts, espaces naturels

DDTM-SEAFEN-PE-RD n°2020-025

RECEPISSE MODIFICATIF DE DEPOT DE DECLARATION Ouvrage de franchissement du vallon de Font Cuberte

Commune de Valbonne

CONFORMEMENT A L'ARTICLE 5, LE PRESENT DOCUMENT

VAUT AUTORISATION DE COMMENCEMENT IMMEDIAT DES TRAVAUX

Le Préfet des Alpes-Maritimes,
Chevalier de la Légion d'Honneur
Officier de l'Ordre National du Mérite

Vu le code de l'environnement et notamment les articles L.210-1 à L.214-6 et R.214-1 à R214-56,

Vu le schéma directeur d'aménagement et de gestion des eaux du bassin Rhône-Méditerranée approuvé le 3 décembre 2015,

Vu la déclaration en date du 15 janvier 2020, modifiée le 8 avril 2020, concernant un ouvrage de franchissement du vallon de Font Cuberte à Valbonne par la SCI Fratelli,

Vu l'arrêté préfectoral portant délégation de signature à Monsieur Serge CASTEL, Directeur départemental des territoires et de la mer des Alpes-Maritimes,

Vu l'arrêté préfectoral portant subdélégation de signature aux cadres de la direction départementale des territoires et de la mer des Alpes-Maritimes,

Considérant la complétude du dossier vis-à-vis de l'article R 214-32 du code de l'environnement,

DONNE RECEPISSE de dépôt de déclaration au maître d'ouvrage visé à l'article 1er pour la réalisation des installations, ouvrages, travaux et activités décrits au dossier de déclaration et dans les conditions détaillées dans ce qui suit.

Article 1^{er} : Référence du dossier

pétitionnaire : SCI Fratelli
adresse : 1016 route de Cannes 06560 Valbonne
Date de dépôt du dossier complet : 9 avril 2020

Article 2: Type et emplacement des travaux

Ouvrage de franchissement du vallon de Font Cuberte à Valbonne au n°1016 route de Cannes, au droit de la parcelle cadastrée section BB n°147.

Les espèces protégées présentes sur le site devront être préservées lors des travaux.

Article 3 : Masses d'eaux concernées

Masse d'eau superficielle FRDR94 La Brague définie par le schéma directeur d'aménagement et de gestion des eaux du bassin Rhône- Méditerranée.

Article 4 : Rubriques de la nomenclature

Cette opération relève des rubriques suivantes de la nomenclature de l'article R 214-1 du code de l'environnement.

numéro	Intitulé	Régime	Arrêtés de prescriptions générales
3.1.2.0.	Installations, ouvrages, travaux ou activités conduisant à modifier le profil en long ou le profil en travers du lit mineur d'un cours d'eau, à l'exclusion de ceux visés à la rubrique 3.1.4.0., ou conduisant à la dérivation d'un cours d'eau, sur une longueur de cours d'eau inférieure à 100 m	Déclaration	28/11/07

Article 5 : Recevabilité du dossier

Conformément à l'article R214-33 du code de l'environnement, les opérations peuvent être entreprises sans délai.

Le déclarant s'engage à réaliser les travaux conformément aux dispositions présentées dans le dossier de déclaration. De plus le déclarant devra respecter les prescriptions générales définies dans les arrêtés dont les références sont indiquées dans le tableau ci-dessus et qui sont joints au présent récépissé.

Article 6 : Contrôles

Le pétitionnaire doit prévenir le service eau, agriculture, forêt, espaces naturels de la direction départementale des territoires et de la mer (ddtm-spe@alpes-maritimes.gouv.fr) des dates de réalisation de cette intervention 15 jours avant le démarrage de celles-ci.

Les agents du service chargé de la police de l'eau, ainsi que les fonctionnaires et agents habilités à constater les infractions en matière de police de l'eau, auront en permanence libre accès aux chantiers et aux ouvrages en exploitation. Le bénéficiaire devra mettre

à leur disposition les moyens nécessaires pour procéder à tous contrôles techniques utiles pour constater l'exécution de la présente autorisation et le bon fonctionnement des dispositifs mis en place.

A l'achèvement des travaux, les plans de recollement des ouvrages / travaux exécutés, seront remis par le pétitionnaire au service chargé de la police des eaux.

Article 7 : Durée

Le présent récépissé est délivré pour une durée de 3 ans pour le commencement des travaux et à titre permanent pour l'entretien des ouvrages, sous réserve de retrait ou modification pouvant intervenir conformément à l'application de l'article L.214-4 du code de l'environnement.

Article 8 : Modification des ouvrages ou des conditions d'exploitation

Toute modification de nature à entraîner un changement notable des éléments du dossier de déclaration doit être portée, avant sa réalisation, à la connaissance des services de l'Etat qui sont susceptibles d'exiger une nouvelle demande, ou de prescrire les mesures particulières rendues nécessaires par la situation.

Lorsque le bénéfice de la déclaration est transmis à une autre personne que celle qui était mentionnée au dossier, le nouveau bénéficiaire en fait la déclaration au préfet, dans les 3 mois qui suivent la prise en charge de l'ouvrage, de l'installation, des travaux ou le début de l'exercice de son activité.

Article 9 : Obligations du bénéficiaire – Clauses de précarité

Le pétitionnaire doit informer les acquéreurs de cette construction de l'obligation d'entretenir en bon état les installations, qui doivent toujours être conformes aux prescriptions de la déclaration et notamment assurer les objectifs de régulation. Le pétitionnaire est tenu de se conformer à tous les règlements existants ou à venir, notamment en matière de police, de gestion des eaux et de protection des milieux aquatiques.

Dans l'intérêt de la sécurité publique, le service chargé de la police de l'eau pourra, après mise en demeure du permissionnaire (sauf en cas d'urgence), prendre les mesures nécessaires pour prévenir ou faire disparaître, aux frais et risques du permissionnaire, tout dommage ou nuisance provenant de son fait, sans préjudice de l'application d'éventuelles dispositions pénales et de toute recherche en responsabilité civile.

Dans un but d'intérêt général, notamment du point de vue de la lutte contre la pollution des eaux, de la protection de la ressource en eau, de la sécurité ou de la salubrité publique, de la police et de la répartition des eaux ou de la préservation des milieux aquatiques, et en particulier si les principes mentionnés à l'article L.211-1 du code de l'environnement ne sont pas garantis par l'exécution des prescriptions du présent arrêté, le préfet peut à quelque époque que ce soit et sans indemnité imposer, par arrêté complémentaire toutes prescriptions spécifiques nécessaires ; suspendre ou retirer la

présente autorisation et dans ce dernier cas, ordonner le démantèlement de l'ouvrage, installation ou aménagement et la remise en état du site.

Article 10 : Réserve des droits des tiers

Les droits des tiers sont et demeurent expressément réservés.

Article 11 : Recours

La présente décision peut être contestée devant la juridiction administrative :

1° Par les demandeurs ou exploitants, dans un délai de deux mois à compter de la date de notification ;

2° Par les tiers, personnes physiques ou morales, les communes intéressées ou leurs groupements, en raison des inconvénients ou des dangers que le fonctionnement de l'installation présente pour les intérêts visés à l'article L. 211-1 et L. 511-1, dans un délai de 4 mois à compter de la publication ou de l'affichage desdits actes.

Les particuliers ont la possibilité de déposer leur recours devant le Tribunal administratif par la voie électronique via l'application internet « télérecours citoyens » (<https://www.telerecours.fr>).

Article 12 : Remarques d'ordre général

Le présent document est établi à titre de justificatif à toutes fins utiles, en application de l'article R214-33 du code de l'environnement.

Ce récépissé ne dispense pas des autres autorisations qui pourraient être nécessaires pour la réalisation du projet, notamment au titre du code de l'urbanisme.

Article 13 : Publicité et affichage

Ce récépissé de déclaration sera publié sur le site internet de la préfecture des Alpes-Maritimes.

Une copie du récépissé sera affichée pendant une durée minimum d'un mois en mairie de Valbonne. Un procès verbal de l'accomplissement de cette formalité sera dressé par les soins du maire et adressé au Préfet des Alpes-Maritimes. Les tiers auront la possibilité de consulter le dossier correspondant à la Direction départementale des territoires et de la mer.

À Nice, le 27 avril 2020

la cheffe de pôle

Laure DESMAISONS



PREFET DES ALPES-MARITIMES

Direction départementale des territoires
et de la mer des Alpes-Maritimes

Service eau, agriculture, forêts, espaces naturels

DDTM-SEAFEN-PE-RD n°2020-020

RECEPISSE DE DEPOT DE DECLARATION Réaménagement de la prise d'eau du canal d'arrosage

Commune de Villeneuve d'Entraunes

CONFORMEMENT A L'ARTICLE 5, LE PRESENT DOCUMENT

VAUT AUTORISATION DE COMMENCEMENT IMMEDIAT DES TRAVAUX

Le Préfet des Alpes-Maritimes,
Chevalier de la Légion d'Honneur
Officier de l'Ordre National du Mérite

Vu le code de l'environnement et notamment les articles L.210-1 à L.214-6 et R.214-1 à R214-56,

Vu le schéma directeur d'aménagement et de gestion des eaux du bassin Rhône-Méditerranée approuvé le 3 décembre 2015,

Vu la déclaration en date du 1er avril 2020, concernant le réaménagement de la prise d'eau du canal d'arrosage par la commune de Villeneuve d'Entraunes,

Vu l'arrêté préfectoral portant délégation de signature à monsieur Serge CASTEL, directeur départemental des territoires et de la mer des Alpes-Maritimes,

Vu l'arrêté préfectoral portant subdélégation de signature aux cadres de la direction départementale des territoires et de la mer des Alpes-Maritimes,

Considérant la complétude du dossier vis-à-vis de l'article R 214-32 du code de l'environnement,

DONNE RECEPISSE de dépôt de déclaration au maître d'ouvrage visé à l'article 1er pour la réalisation des installations, ouvrages, travaux et activités décrits au dossier de déclaration et dans les conditions détaillées dans ce qui suit.

Article 1^{er} : Référence du dossier

pétitionnaire : Commune de Villeneuve d'Entraunes
-adresse : 4 place Jean Coste 06470 Villeneuve d'Entraunes

Date de dépôt du dossier complet : 1er avril 2020

Article 2: Type et emplacement des travaux et ouvrages

Réaménagement de la prise d'eau du canal d'arrosage communal au lieu dit Scougnasès, dans le lit du Var, côté rive gauche, fusible en crue, par creusement d'un chenal à sec dans les atterrissements existants, dans le prolongement du canal ; déviation d'une partie des eaux du Var dans ce chenal à l'aide d'un batardeau constitué des déblais provenant du creusement du chenal et si nécessaire de matériaux prélevés par arasement des atterrissements existants.

Les espèces protégées présentes sur le site devront être préservées lors des travaux.

Article 3: Masse d'eau concernée

Masse d'eau FRDR91 Le Var de sa source au Coulomp définie par le schéma directeur d'aménagement et de gestion des eaux du bassin Rhône- Méditerranée.

Article 4: Rubriques de la nomenclature

Cette opération relève des rubriques suivantes de la nomenclature de l'article R 214-1 du code de l'environnement.

numéro	Intitulé	Régime	Arrêtés de prescriptions générales
3.1.5.0.	Installations, ouvrages, travaux ou activités, dans le lit mineur d'un cours d'eau, étant de nature à détruire les frayères, les zones de croissance ou les zones d'alimentation de la faune piscicole, des crustacés et des batraciens, ou dans le lit majeur d'un cours d'eau, étant de nature à détruire les frayères de brochet, sans destruction de plus de 200m ² de frayères	Déclaration	30/09/14

Article 5 : Recevabilité du dossier

Conformément à l'article R214-33 du code de l'environnement, les opérations peuvent être entreprises sans délai.

Le déclarant s'engage à réaliser les travaux conformément aux dispositions présentées dans le dossier de déclaration. De plus le déclarant devra respecter les prescriptions générales définies dans les arrêtés dont les références sont indiquées dans le tableau ci-dessus et qui sont joints au présent récépissé.

Article 6 : Contrôles

Le pétitionnaire doit prévenir le service de l'eau (SEAFEN) de la direction départementale des territoires et de la mer (ddtm-spe@alpes-maritimes.gouv.fr) et le service départemental de l'agence française pour la biodiversité (sd06@afbiodiversite.fr) des dates de réalisation de cette intervention 15 jours avant le démarrage de celles-ci.

Les agents du service chargé de la police de l'eau, ainsi que les fonctionnaires et agents habilités à constater les infractions en matière de police de l'eau, auront en permanence libre accès aux chantiers et aux ouvrages en exploitation. Le bénéficiaire devra mettre à leur disposition les moyens nécessaires pour procéder à tous contrôles techniques utiles pour constater l'exécution de la présente autorisation et le bon fonctionnement des dispositifs mis en place.

A l'achèvement des travaux, les plans de recollement des ouvrages / travaux exécutés, seront remis par le pétitionnaire au service chargé de la police des eaux.

Article 7 : Durée

Le présent récépissé est délivré pour une durée de 3 ans pour le commencement des travaux et à titre permanent pour l'entretien des ouvrages, sous réserve de retrait ou modification pouvant intervenir conformément à l'application de l'article L.214-4 du code de l'environnement.

Article 8 : Modification des ouvrages ou des conditions d'exploitation

Toute modification de nature à entraîner un changement notable des éléments du dossier de déclaration doit être portée, avant sa réalisation, à la connaissance des services de l'Etat qui sont susceptibles d'exiger une nouvelle demande, ou de prescrire les mesures particulières rendues nécessaires par la situation.

Lorsque le bénéfice de la déclaration est transmis à une autre personne que celle qui était mentionnée au dossier, le nouveau bénéficiaire en fait la déclaration au préfet, dans les 3 mois qui suivent la prise en charge de l'ouvrage, de l'installation, des travaux ou le début de l'exercice de son activité.

Article 9 : Obligations du bénéficiaire – Clauses de précarité

Le pétitionnaire est tenu de se conformer à tous les règlements existants ou à venir, notamment en matière de police, de gestion des eaux et de protection des milieux aquatiques.

Dans l'intérêt de la sécurité publique, le service chargé de la police de l'eau pourra, après mise en demeure du permissionnaire (sauf en cas d'urgence), prendre les mesures nécessaires pour prévenir ou faire disparaître, aux frais et risques du permissionnaire, tout dommage ou nuisance provenant de son fait, sans préjudice de l'application d'éventuelles dispositions pénales et de toute recherche en responsabilité civile.

Dans un but d'intérêt général, notamment du point de vue de la lutte contre la pollution des eaux, de la protection de la ressource en eau, de la sécurité ou de la salubrité publique, de la police et de la répartition des eaux ou de la préservation des milieux aquatiques, et en particulier si les principes mentionnés à l'article L.211-1 du code de l'environnement ne sont pas garantis par l'exécution des prescriptions du présent arrêté, le préfet peut à quelque époque que ce soit et sans indemnité imposer, par arrêté complémentaire toutes prescriptions spécifiques nécessaires ; suspendre ou retirer la présente autorisation et dans ce dernier cas, ordonner le démantèlement de l'ouvrage, installation ou aménagement et la remise en état du site.

Article 10 : Réserve des droits des tiers

Les droits des tiers sont et demeurent expressément réservés.

Article 11 : Recours

La présente décision peut être contestée devant la juridiction administrative :

1° Par les demandeurs ou exploitants, dans un délai de deux mois à compter de la date de notification ;

2° Par les tiers, personnes physiques ou morales, les communes intéressées ou leurs groupements, en raison des inconvénients ou des dangers que le fonctionnement de l'installation présente pour les intérêts visés à l'article L. 211-1 et L. 511-1, dans un délai de 4 mois à compter de la publication ou de l'affichage desdits actes.

Les particuliers ont la possibilité de déposer leur recours devant le Tribunal administratif par la voie électronique via l'application internet « télérecours citoyens » (<https://www.telerecours.fr>).

Article 12 : Remarques d'ordre général

Le présent document est établi à titre de justificatif à toutes fins utiles, en application de l'article R214-33 du code de l'environnement.

Ce récépissé ne dispense pas des autres autorisations qui pourraient être nécessaires pour la réalisation du projet, notamment au titre du code de l'urbanisme.

Article 13 : Publicité et affichage

Ce récépissé de déclaration sera publié sur le site internet de la préfecture des Alpes-Maritimes.

Une copie du récépissé sera affichée pendant une durée minimum d'un mois en mairie de Villeneuve d'Entraunes. Un procès verbal de l'accomplissement de cette formalité sera dressé par les soins du maire et adressé au préfet des Alpes-Maritimes. Les tiers auront la possibilité de consulter le dossier correspondant à la direction départementale des territoires et de la mer.

À Nice, le 27 avril 2020

la cheffe de pôle

Laure DESMAISONS



RÉPUBLIQUE FRANÇAISE

PRÉFECTURE DES ALPES-MARITIMES

CONVENTION D'UTILISATION
Numéro 006-2020-0002

Le 6 mars 2020

Les soussignés :

1°- L'administration chargée des domaines, représentée par Monsieur Dominique Calvet, administrateur général des finances publiques, directeur du pôle gestion publique de la direction des finances publiques des Alpes-Maritimes, dont les bureaux sont à Nice, 15 bis rue Delille, stipulant en vertu de la délégation de signature du directeur départemental des finances publiques du 16 septembre 2019, agissant elle-même par délégation de signature du préfet qui lui a été consenti par arrêté du 13 mai 2019, ci-après dénommée le propriétaire,

D'une part,

2°- Le ministère de l'éducation nationale, représenté par Monsieur le recteur de l'académie de Nice, dont les bureaux sont situés 53 avenue Cap de Croix à Nice, ci-après dénommé l'utilisateur,

D'autre part,

se sont présentés devant nous, préfet (ou son représentant) du département des Alpes-Maritimes, et sont convenus du dispositif suivant :

EXPOSE

L'utilisateur a demandé, pour l'exercice de ses missions, la mise à disposition d'un immeuble situé à Nice, 1 avenue Verani, dénommé « Villa Bianchi », inscrit dans le référentiel immobilier de l'État, Chorus Re-fx sous le numéro de site 111953.

Cette demande est mise en œuvre dans les conditions fixées par la présente convention et par les circulaires du Premier ministre relatives à la politique immobilière de l'État.

AL

CONVENTION

Article 1^{er}

Objet de la convention

La présente convention, conclue dans le cadre des dispositions des articles R.2313-1 à R.2313-5 du Code général de la propriété des personnes publiques, a pour objet de mettre à la disposition de l'utilisateur pour les besoins de l'académie de Nice afin d'y installer des services administratifs du rectorat (DAFPIC – délégation académique à la formation professionnelle initiale et continue), l'immeuble désigné à l'article 2, selon les modalités fixées par les articles suivants.

Article 2

Désignation de l'immeuble

Immeuble appartenant à l'Etat, dénommé « Villa Bianchi », sis 1 avenue Verani à Nice, cadastré section HE numéro 220, d'une contenance cadastrale de 1 531 m² (tel qu'il figure sur le plan en annexe 1).

Il s'agit d'un bâtiment de 3 niveaux, ancienne maison bourgeoise désormais à usage de bureaux.

Cet immeuble est identifié dans Chorus RE-Fx sous les numéros : de site : 111953, de bâtiment : 204978.

L'utilisateur s'engage à tenir à jour en lien avec le service local du Domaine les données de Chorus RE-Fx ainsi qu'à servir et actualiser les 16 données prioritaires du Référentiel Technique (RT).

Sauf prescription contraire, les dispositions de la présente convention s'appliquent automatiquement aux constructions nouvelles qui viendraient à être édifiées sur la dépendance domaniale désignée ci-dessus. Le propriétaire est informé de la réalisation de toute nouvelle construction, toute dégradation ou usure inhabituelle.

Article 3

Durée de la convention

La présente convention est conclue pour une durée de neuf années entières et consécutives qui commence le 1^{er} janvier 2020, date à laquelle les locaux sont mis à la disposition de l'utilisateur.

La convention prend fin dans les conditions prévues à l'article 14.

Article 4

État des lieux

L'utilisateur reconnaît prendre possession de locaux en état correct d'utilisation.

Article 5

Ratio d'occupation

Les surfaces de l'immeuble désigné à l'article 2 sont les suivantes :

- Surface de plancher (SDP) : 346 m² ;
- Surface utile brute (SUB) : 328 m² ;
- Surface utile nette (SUN) : 219 m².

Au 1^{er} janvier 2020, les résidents ETPT présents dans l'immeuble sont de 27,1, les effectifs de 30 et les postes de travail sont de 27.

En conséquence, le ratio d'occupation de l'immeuble désigné à l'article 2 s'établit à 12,15 mètres carrés de SUB par poste de travail.

Article 6

Étendue des pouvoirs de l'utilisateur

6.1. L'usage de l'immeuble objet de la présente convention est strictement réservé au service désigné à l'article 1^{er} et pour l'objet mentionné au même article.

6.2. L'utilisateur peut délivrer un titre d'occupation à des tiers pendant la durée de la présente convention, dans le respect des règles du Code général de la propriété des personnes publiques. L'objet du titre d'occupation devra être conforme à l'utilisation de l'immeuble désigné à l'article 2 de la présente convention.

Préalablement à sa délivrance, l'utilisateur en informe le propriétaire.

6.3. L'ensemble des titres d'occupation en cours relatifs à l'immeuble désigné à l'article 2, délivrés antérieurement à la conclusion de la convention, est porté à la connaissance du propriétaire. L'immeuble est en partie occupé par le GIP FIPAN (groupement d'intérêt public pour la formation et l'insertion professionnelle). Une convention de répartition des charges de fonctionnement est signée chaque année entre le rectorat et le GIP FIPAN.

Article 7

Impôts et taxes

L'utilisateur acquitte l'ensemble des taxes et contributions afférentes à l'immeuble qui fait l'objet de la présente convention.

Article 8

Responsabilité

L'utilisateur assume, sous le contrôle du propriétaire, l'ensemble des responsabilités, notamment les contrôles réglementaires, afférentes à l'immeuble désigné à l'article 2 pour la durée de la présente convention.

Article 9

Entretien

L'utilisateur supporte l'ensemble des dépenses d'entretien courant et de petites réparations relatives à l'immeuble désigné à l'article 2.

Ces travaux s'inscrivent dans une programmation pluriannuelle prévue par l'utilisateur. Le propriétaire est susceptible d'en demander communication à tout moment.

La réalisation des dépenses d'entretien mentionnées à la charte de gestion du Compte d'affectation spéciale « *Gestion du patrimoine immobilier de l'État* » régi par l'article 47 de la loi de finances pour 2006 modifié, à la charge du propriétaire, est confiée à l'utilisateur qui les effectue, sous sa responsabilité, pour le compte du propriétaire :

- avec les dotations du Compte d'affectation spéciale « *Gestion du patrimoine immobilier de l'État* » dans le cadre de la programmation annuelle établie par le responsable du budget opérationnel de programme ministériel ou régional compétent ;
- avec les dotations inscrites sur son budget.

Lorsque l'immeuble désigné à l'article 2 est libéré, les dépenses de gardiennage, d'entretien et de mise en sécurité sont assurées par l'utilisateur pendant une durée d'un an qui débute à compter de la date de réception de la décision d'inutilité par le service local du Domaine. Dans le cas où la décision d'inutilité serait prononcée avant la libération de l'immeuble, le délai d'un an commencera à courir à compter de la date effective de libération totale de celui-ci obligatoirement portée sans délai à la connaissance du service local du Domaine par l'utilisateur.

Afin de permettre le respect des objectifs fixés dans le cadre de la transition écologique pour les bâtiments publics, une annexe pourra être jointe à la présente convention, visant à déterminer les droits et obligations respectifs du propriétaire et de l'utilisateur en la matière et les conséquences qui en résulteraient.

Article 10

Objectifs d'amélioration de la performance immobilière

Dans le cadre des objectifs poursuivis au titre de la Politique immobilière de l'État et tels qu'exposés au sein des schémas directeurs immobiliers régionaux (SDIR) et des schémas pluriannuels de stratégie immobilière (SPSI), l'utilisateur s'engage à améliorer la performance immobilière de l'immeuble désigné à l'article 2 de la présente convention.

L'utilisateur devra notamment veiller à assurer une diminution du ratio d'occupation tel que constaté à l'article 5 de la présente convention. Le propriétaire est susceptible de demander communication à tout moment des éléments permettant de déterminer le ratio d'occupation.

Article 11

Coût d'occupation domaniale hors charges

Le coût d'occupation domaniale hors charges de l'immeuble désigné à l'article 2 est de 277€/m² par an. Il constitue une valeur de référence pour l'utilisateur. Ce coût sera actualisé annuellement et ne donne pas lieu à facturation.

Article 12

Contrôle des conditions d'occupation

Le propriétaire s'assure périodiquement des conditions dans lesquelles est entretenu et utilisé l'immeuble remis à l'utilisateur.

Dans le cadre des objectifs poursuivis au titre de la politique immobilière de l'État, il vérifie notamment :

- L'état d'entretien général de l'immeuble ;
- L'évolution du ratio d'occupation ;
- Les conditions d'occupation et notamment si l'ensemble des surfaces est toujours utile à l'utilisateur pour la réalisation de ses missions.

Le contrôle aboutira à la délivrance par le propriétaire :

- D'un procès-verbal de conformité si le contrôle valide les termes de la présente convention ;
- D'un avis réservé lorsque les engagements de la convention ne sont pas respectés.

L'avis réservé engage l'utilisateur de l'immeuble à rechercher et entreprendre les améliorations attendues en concertation avec le propriétaire. Dans un délai de 12 mois à compter de la date de notification de l'avis réservé, le propriétaire convient d'une nouvelle visite avec l'utilisateur. Lors de cette visite, le propriétaire s'assure que l'utilisateur a bien mis en œuvre les diligences attendues. A l'issue de ce délai, si l'utilisateur ne s'est pas conformé aux objectifs fixés au préalable avec le propriétaire, le préfet pourra prendre des sanctions pouvant aboutir à la résiliation de la présente convention.

En cas d'évolutions ou incohérences constatées entre les termes de la présente convention et le résultat émanant d'un contrôle de l'immeuble, une régularisation est systématiquement opérée par voie d'avenant.

Article 13

Inventaire

L'utilisateur de l'immeuble désigné à l'article 2 communique sans délai au gestionnaire du référentiel immobilier ministériel compétent, tout événement pouvant affecter durablement la valeur du bien dans les comptes de l'État, conformément à l'inventaire prévu à l'article 162 du décret n° 2012-1246 du 7 novembre 2012 relatif à la gestion budgétaire et comptable publique.

Article 14

Terme de la convention

14.1. Terme de la convention :

La présente convention prend fin de plein droit le 31 décembre 2028.

Elle prend également fin lorsque la cession de l'immeuble a été décidée, selon les règles prévues par le Code général de la propriété des personnes publiques.

14.2. Résiliation anticipée de la convention :

La convention peut être résiliée avant le terme prévu :

- a) En cas de non-respect par l'utilisateur de l'une de ses obligations ou de l'un de ses engagements ;

- b) Lorsque l'intérêt public, tel qu'il est déclaré par le préfet dans une lettre adressée aux signataires de la présente convention, l'exige ;
- c) Lors de la mise en œuvre par le préfet de la stratégie immobilière élaborée au niveau régional dans le SDIR ;
- d) Lorsque le maintien dans les lieux est incompatible avec le SPSI d'administration centrale ou d'opérateur validé par le ministre ou en l'absence prolongée d'élaboration d'un SPSI ;
- e) A l'initiative de l'utilisateur, après acceptation par le propriétaire, moyennant le respect d'un préavis de six mois sauf en cas d'urgence, adressé aux signataires de la présente convention.

La résiliation est dans tous les cas prononcée par le préfet.


Un exemplaire du présent acte est conservé par chacun des signataires de la convention.

Le représentant du service utilisateur,
Le recteur de l'académie de Nice,



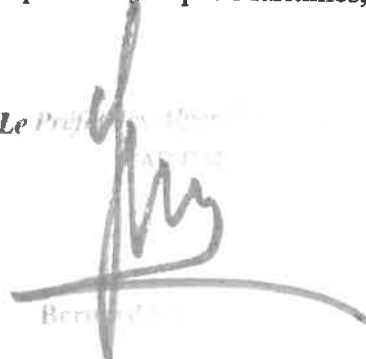
Richard LAGANIER

Le représentant de l'administration chargée du
domaine,
Le directeur du pôle gestion publique,



Dominique CALVET

Le préfet des Alpes-Maritimes,

Le Préfet des Alpes-Maritimes
ALPES-MARITIMES

Bertrand

Département :
ALPES MARITIMES

Commune :
NICE

Section : HE
Feuille : 000 HE 01

Échelle d'origine : 1/1000
Échelle d'édition : 1/500

Date d'édition : 26/12/2018
(fuseau horaire de Paris)

Coordonnées en projection : RGF93CC44
©2017 Ministère de l'Action et des
Comptes publics

DIRECTION GÉNÉRALE DES FINANCES PUBLIQUES

PLAN DE SITUATION

Le plan visualisé sur cet extrait est géré
par le centre des impôts foncier suivant :
Nice 1
Centre des Finances Publiques de Nice
Cadéi 22, rue Joseph Cadéi 06172
06172 NICE
tél. 04-92-09-46-10 -fax -
cdf.nice-1@dgfip.finances.gouv.fr

Cet extrait de plan vous est délivré par :

cadastre.gouv.fr





RÉPUBLIQUE FRANÇAISE

PRÉFECTURE DES ALPES-MARITIMES

CONVENTION D'UTILISATION
Numéro 006-2020-0005

Le 20 avril 2020

Les soussignés :

1°- L'administration chargée des domaines, représentée par Monsieur Dominique Calvet, administrateur général des finances publiques, directeur du pôle gestion publique de la direction des finances publiques des Alpes-Maritimes, dont les bureaux sont à Nice, 15 bis rue Delille, stipulant en vertu de la délégation de signature du directeur départemental des finances publiques du 16 septembre 2019, agissant lui-même par délégation de signature du préfet qui lui a été consenti par arrêté du 13 mai 2019, ci-après dénommée le propriétaire,

D'une part,

2°- Le ministère de l'éducation nationale, représenté par Monsieur le recteur de l'académie de Nice, dont les bureaux sont situés 53 avenue Cap de Croix à Nice, ci-après dénommé l'utilisateur,

D'autre part,

se sont présentés devant nous, préfet (ou son représentant) du département des Alpes-Maritimes, et sont convenus du dispositif suivant :

EXPOSE

L'utilisateur a demandé, pour l'exercice de ses missions, la mise à disposition d'un immeuble situé à Valbonne, 190 rue Frédéric Mistral, inscrit dans le référentiel immobilier de l'État, Chorus Re-fix sous le numéro de site 162807, numéro de bâtiment 473499.

Cette demande est mise en œuvre dans les conditions fixées par la présente convention et par les circulaires du Premier ministre relatives à la politique immobilière de l'État.

CONVENTION

Article 1^{er}

Objet de la convention

La présente convention, conclue dans le cadre des dispositions des articles R.2313-1 à R.2313-5 du Code général de la propriété des personnes publiques, a pour objet de mettre à la disposition de l'utilisateur pour les besoins de la circonscription du 1^o degré de Valbonne (inspection de l'Education Nationale) afin d'y installer des bureaux, l'immeuble désigné à l'article 2, selon les modalités fixées par les articles suivants.

Article 2

Désignation de l'immeuble

Immeuble appartenant à l'Etat, sis 190 rue Frédéric Mistral, cadastré section AI numéro 71, d'une contenance cadastrale de 5016 m² (tel qu'il figure sur le plan en annexe 1).

Il s'agit d'un bâtiment à usage de bureaux.

Cet immeuble est identifié dans Chorus RE-Fx sous les numéros : de site : 162807, de bâtiment : 473499.

L'utilisateur s'engage à tenir à jour en lien avec le service local du Domaine les données de Chorus RE-Fx ainsi qu'à servir et actualiser les 16 données prioritaires du Référentiel Technique (RT).

Sauf prescription contraire, les dispositions de la présente convention s'appliquent automatiquement aux constructions nouvelles qui viendraient à être édifiées sur la dépendance domaniale désignée ci-dessus. Le propriétaire est informé de la réalisation de toute nouvelle construction, toute dégradation ou usure inhabituelle.

Article 3

Durée de la convention

La présente convention est conclue pour une durée de huit années et neuf mois qui commence le 1^{er} avril 2020, date à laquelle les locaux sont mis à la disposition de l'utilisateur.

La convention prend fin dans les conditions prévues à l'article 14.

Article 4

État des lieux

L'utilisateur reconnaît prendre possession de locaux en état correct d'utilisation.

Article 5

Ratio d'occupation

Les surfaces de l'immeuble désigné à l'article 2 sont les suivantes :

- Surface de plancher (SDP) : 104,66 m² ;
- Surface utile brute (SUB) : 81,40 m² ;
- Surface utile nette (SUN) : 68,99 m².

A la date de prise d'effet de la présente convention, les effectifs présents dans l'immeuble sont de 5 et les postes de travail sont de 5.

En conséquence, le ratio d'occupation de l'immeuble désigné à l'article 2 s'établit à 16,28 mètres carrés de SUB par poste de travail.

Article 6

Étendue des pouvoirs de l'utilisateur

6.1. L'usage de l'immeuble objet de la présente convention est strictement réservé au service désigné à l'article 1^{er} et pour l'objet mentionné au même article.

6.2. L'utilisateur peut délivrer un titre d'occupation à des tiers pendant la durée de la présente convention, dans le respect des règles du Code général de la propriété des personnes publiques. L'objet du titre d'occupation devra être conforme à l'utilisation de l'immeuble désigné à l'article 2 de la présente convention.

Préalablement à sa délivrance, l'utilisateur en informe le propriétaire.

6.3. L'ensemble des titres d'occupation en cours relatifs à l'immeuble désigné à l'article 2, délivrés antérieurement à la conclusion de la convention, est porté à la connaissance du propriétaire. Ces titres d'occupation sont listés au sein d'une annexe à la présente convention.

Article 7

Impôts et taxes

L'utilisateur acquitte l'ensemble des taxes et contributions afférentes à l'immeuble qui fait l'objet de la présente convention.

Article 8

Responsabilité

L'utilisateur assume, sous le contrôle du propriétaire, l'ensemble des responsabilités, notamment les contrôles réglementaires, afférentes à l'immeuble désigné à l'article 2 pour la durée de la présente convention.

Article 9

Entretien

L'utilisateur supporte l'ensemble des dépenses d'entretien courant et de petites réparations relatives à l'immeuble désigné à l'article 2.

Ces travaux s'inscrivent dans une programmation pluriannuelle prévue par l'utilisateur. Le propriétaire est susceptible d'en demander communication à tout moment.

La réalisation des dépenses d'entretien mentionnées à la charte de gestion du Compte d'affectation spéciale «*Gestion du patrimoine immobilier de l'État*» régi par l'article 47 de la loi de finances pour 2006 modifié, à la charge du propriétaire, est confiée à l'utilisateur qui les effectue, sous sa responsabilité, pour le compte du propriétaire :

- avec les dotations du Compte d'affectation spéciale «*Gestion du patrimoine immobilier de l'État*» dans le cadre de la programmation annuelle établie par le responsable du budget opérationnel de programme ministériel ou régional compétent ;
- avec les dotations inscrites sur son budget.

Lorsque l'immeuble désigné à l'article 2 est libéré, les dépenses de gardiennage, d'entretien et de mise en sécurité sont assurées par l'utilisateur pendant une durée d'un an qui débute à compter de la date de réception de la décision d'inutilité par le service local du Domaine. Dans le cas où la décision d'inutilité serait prononcée avant la libération de l'immeuble, le délai d'un an commencera à courir à compter de la date effective de libération totale de celui-ci obligatoirement portée sans délai à la connaissance du service local du Domaine par l'utilisateur.

Afin de permettre le respect des objectifs fixés dans le cadre de la transition écologique pour les bâtiments publics, une annexe pourra être jointe à la présente convention, visant à déterminer les droits et obligations respectifs du propriétaire et de l'utilisateur en la matière et les conséquences qui en résulteraient.

Article 10

Objectifs d'amélioration de la performance immobilière

Dans le cadre des objectifs poursuivis au titre de la Politique immobilière de l'État et tels qu'exposés au sein des schémas directeurs immobiliers régionaux (SDIR) et des schémas pluriannuels de stratégie immobilière (SPSI), l'utilisateur s'engage à améliorer la performance immobilière de l'immeuble désigné à l'article 2 de la présente convention.

L'utilisateur devra notamment veiller à assurer une diminution du ratio d'occupation tel que constaté à l'article 5 de la présente convention. Le propriétaire est susceptible de demander communication à tout moment des éléments permettant de déterminer le ratio d'occupation.

Article 11

Coût d'occupation domaniale hors charges

Le coût d'occupation domaniale hors charges de l'immeuble désigné à l'article 2 n'est à l'heure actuelle pas encore connu. Il devrait être disponible dans les applications de la DIE prochainement. Il constitue une valeur de référence pour l'utilisateur. Ce coût sera actualisé annuellement et ne donne pas lieu à facturation.

Article 12

Contrôle des conditions d'occupation

Le propriétaire s'assure périodiquement des conditions dans lesquelles est entretenu et utilisé l'immeuble remis à l'utilisateur.

Dans le cadre des objectifs poursuivis au titre de la politique immobilière de l'État, il vérifie notamment :

- L'état d'entretien général de l'immeuble ;
- L'évolution du ratio d'occupation ;
- Les conditions d'occupation et notamment si l'ensemble des surfaces est toujours utile à l'utilisateur pour la réalisation de ses missions.

Le contrôle aboutira à la délivrance par le propriétaire :

- D'un procès-verbal de conformité si le contrôle valide les termes de la présente convention ;
- D'un avis réservé lorsque les engagements de la convention ne sont pas respectés.

L'avis réservé engage l'utilisateur de l'immeuble à rechercher et entreprendre les améliorations attendues en concertation avec le propriétaire. Dans un délai de 12 mois à compter de la date de notification de l'avis réservé, le propriétaire convient d'une nouvelle visite avec l'utilisateur. Lors de cette visite, le propriétaire s'assure que l'utilisateur a bien mis en œuvre les diligences attendues. A l'issue de ce délai, si l'utilisateur ne s'est pas conformé aux objectifs fixés au préalable avec le propriétaire, le préfet pourra prendre des sanctions pouvant aboutir à la résiliation de la présente convention.

En cas d'évolutions ou incohérences constatées entre les termes de la présente convention et le résultat émanant d'un contrôle de l'immeuble, une régularisation est systématiquement opérée par voie d'avenant.

Article 13

Inventaire

L'utilisateur de l'immeuble désigné à l'article 2 communique sans délai au gestionnaire du référentiel immobilier ministériel compétent, tout événement pouvant affecter durablement la valeur du bien dans les comptes de l'État, conformément à l'inventaire prévu à l'article 162 du décret n° 2012-1246 du 7 novembre 2012 relatif à la gestion budgétaire et comptable publique.

Article 14

Terme de la convention

14.1. Terme de la convention :

La présente convention prend fin de plein droit le 31 décembre 2028.

Elle prend également fin lorsque la cession de l'immeuble a été décidée, selon les règles prévues par le Code général de la propriété des personnes publiques.

14.2. Résiliation anticipée de la convention :

La convention peut être résiliée avant le terme prévu :

- a) En cas de non-respect par l'utilisateur de l'une de ses obligations ou de l'un de ses engagements ;
- b) Lorsque l'intérêt public, tel qu'il est déclaré par le préfet dans une lettre adressée aux signataires de la présente convention, l'exige ;
- c) Lors de la mise en œuvre par le préfet de la stratégie immobilière élaborée au niveau régional dans le SDIR ;
- d) Lorsque le maintien dans les lieux est incompatible avec le SPSI d'administration centrale ou d'opérateur validé par le ministre ou en l'absence prolongée d'élaboration d'un SPSI ;
- e) A l'initiative de l'utilisateur, après acceptation par le propriétaire, moyennant le respect d'un préavis de six mois sauf en cas d'urgence, adressé aux signataires de la présente convention.

La résiliation est dans tous les cas prononcée par le préfet.

Un exemplaire du présent acte est conservé par chacun des signataires de la convention.

Le représentant du service utilisateur,
Le recteur de l'académie de Nice,



Richard LAGANIER

Le représentant de l'administration chargée du
domaine,
Le directeur du pôle gestion publique,



Dominique CALVET

Le préfet des Alpes-Maritimes,

Le Préfet des Alpes-Maritimes
CAB 4398

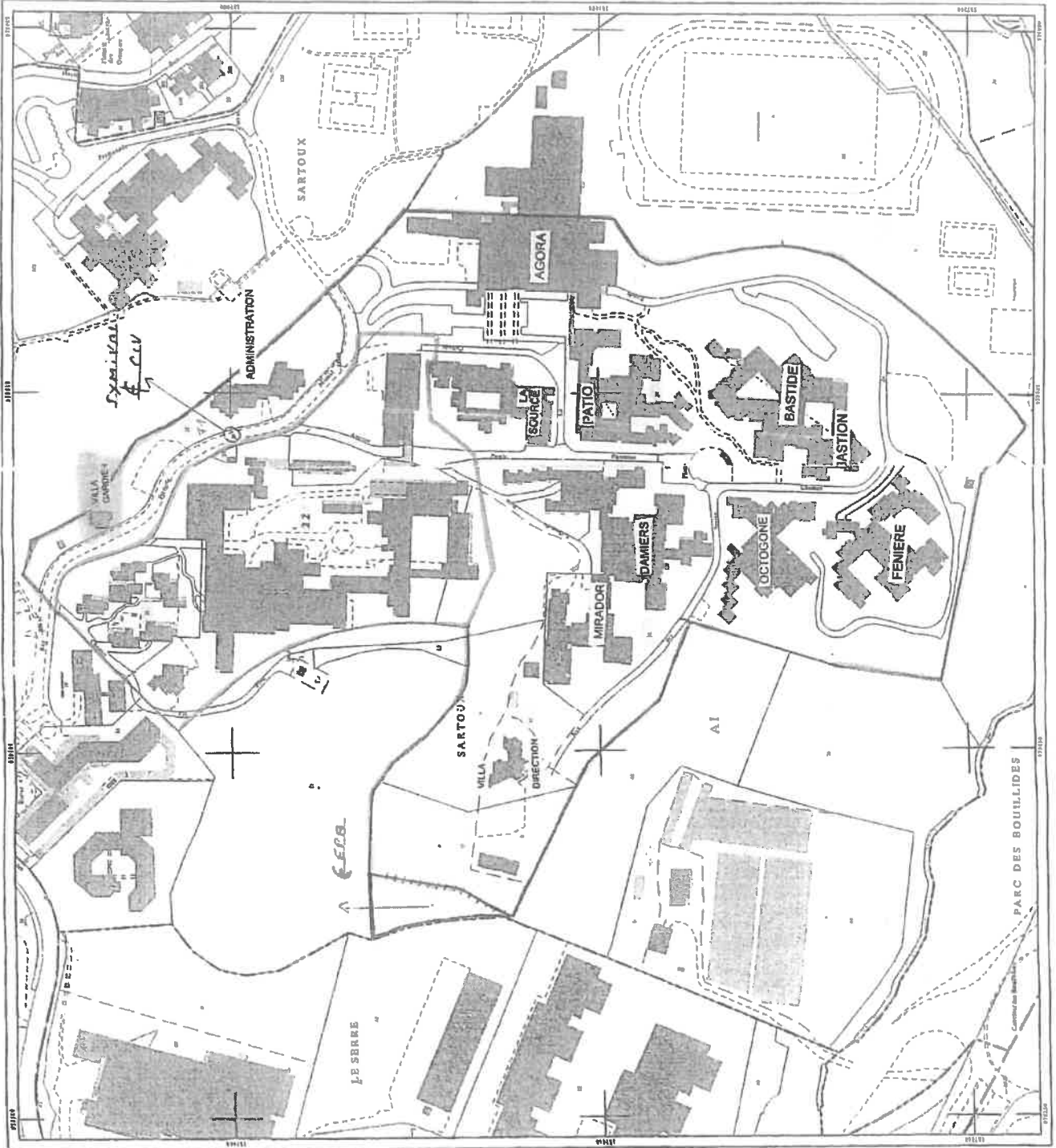


Bernard GONZALEZ

CIV DE VALBONNIE

Rectorat de Nice

VISITE DU 10 FEVRIER 2006 avec la DAF



S O M M A I R E

D.D.I.....	2
D.D.T.M.....	2
Divers.....	2
AP 2020.019 Valbonne Font Cuberte.....	2
AP 2020.025 Valbonne franchis vallon FC.....	7
AP 2020.020 Villeneuve Entraunes eau.....	11
Prefecture des Alpes-Maritimes.....	16
D.S.D.E.N.....	16
Convention.....	16
Convention avec DSDEN Vla Bianchi.....	16
Convention avec DSDEN Valbonne.....	23

Index Alphabétique

AP 2020.019 Valbonne Font Cuberte.....	2
AP 2020.020 Villeneuve Entraunes eau.....	11
AP 2020.025 Valbonne franchis vallon FC.....	7
Convention avec DSDEN Valbonne.....	23
Convention avec DSDEN Vla Bianchi.....	16
D.D.T.M.....	2
D.S.D.E.N.....	16
D.D.I.....	2
Prefecture des Alpes-Maritimes.....	16